



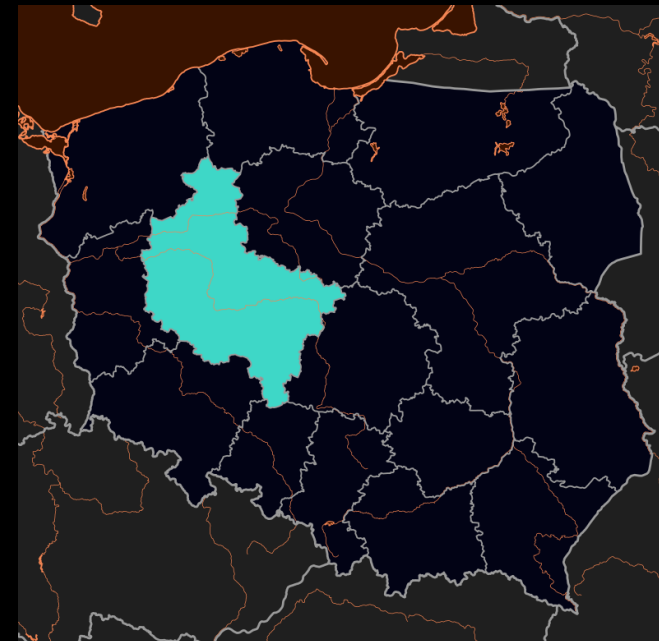
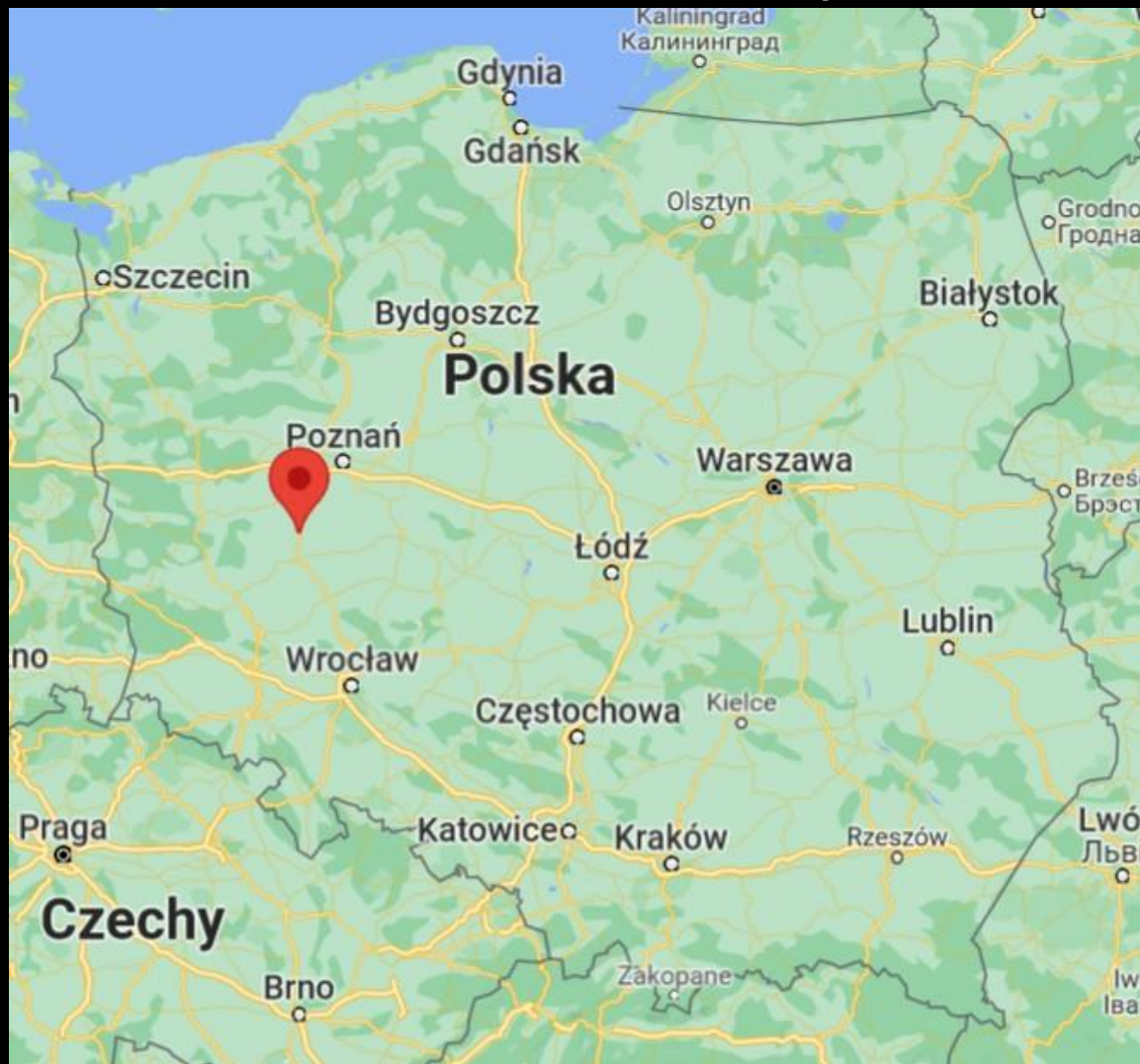
RSB REAL ESTATE

Śmigiel wielkopolskie


projekt:
park handlowy



LOKALIZACJA



[Kliknij, aby przejść do mapy Google](#)






DANE DEMOGRAFICZNE



liczba mieszkańców
miejscowości Śmigiel:

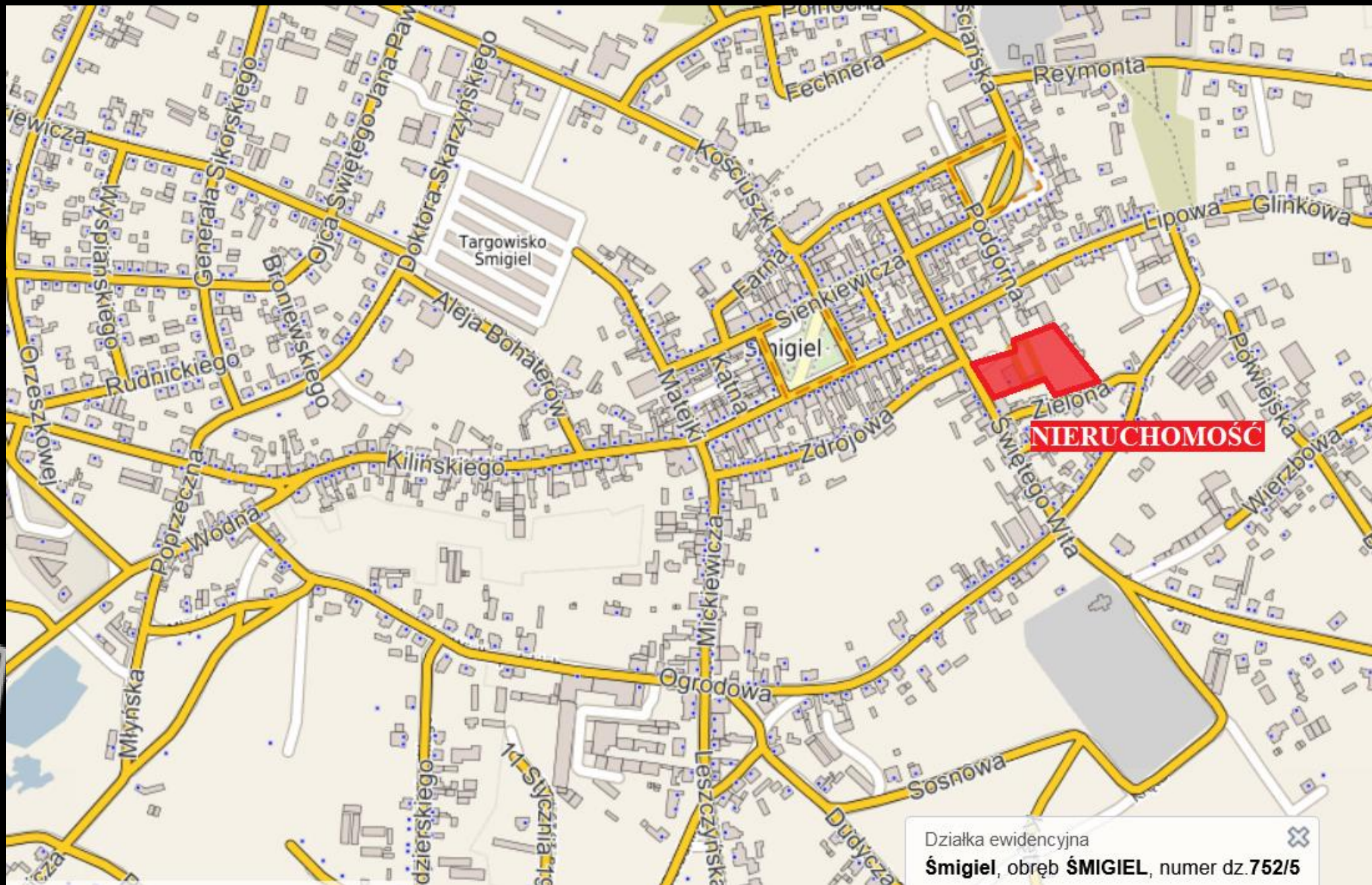
6.000



liczba mieszkańców
Gminy Śmigiel:

20.000

POŁOŻENIE



Działka ewidencyjna
Śmigiel, obręb ŚMIGIEL, numer dz.752/5

POŁOŻENIE



POŁOŻENIE



POŁOŻENIE





DANE INWESTYCJI



powierzchnia nieruchomości:
4.575 m²



powierzchnia użytkowa:
1.218 m²



ilość miejsc parkingowych:
38 + 2

Joanna Chmińska
GŁÓWNY SPECJALISTA
w Wydziale Geodezji, Kartografii, Ciężkiego
i Gospodarki Nieruchomościami

Konceptcja zagospodarowania terenu

skala 1:500



Przeznaczony pod
Billboard N'Pylot - wg
zobowiązania

przyjęcie dostaw "PEPCO"

miejsce postoj B "PEPCO"

WIZUALIZACJA



WIZUALIZACJA



WIZUALIZACJA



Zapraszamy do współpracy



ul. Szosa Chełmińska 26, VIII piętro
87-100 Toruń



www.rsbre.pl



szymon.kielecki@rsbre.pl



607 455 791

